





## Overzichtskaart vaarroutes

	<b>Azm</b> Doorvaarthoogte vaste brug 30,00 m of beweegbaar. Diepgang 2,10 m
	<b>Bzm</b> Doorvaarthoogte vaste brug 12,50 m of beweegbaar. Diepgang 1,90 m
	<b>Czm</b> Doorvaarthoogte vaste brug 12,50 m of beweegbaar. Diepgang 1,70 m
	<b>Cm</b> Doorvaarthoogte vaste brug 3,00 m of beweegbaar. Diepgang 1,50 m
	<b>Dm</b> Doorvaarthoogte vaste brug 2,50 m of beweegbaar. Diepgang 1,30 m

Alle maten zijn t.o.v. het streefpeil

	<b>Aquaductenroute</b>
	<b>Middelseeroute</b>
	<b>Lits- Lauwersmeerroute</b>
	<b>Standemastroute</b>
	<b>Turfroute</b>
	<b>Woudaaproute</b> (speciaal voor kinderen)



**Grenzeloos varen**  
en zoek naar de dichtstbijzijnde VVV.

Kijk voor meer informatie op [www.beleefriesland.nl/vvv](http://www.beleefriesland.nl/vvv). fetsverhuur en tips om lekker te gaan eten, krijgt u bij de VVV. waardigheden, campings, hotels, evenementen, fietsroutes, dorpswandelingen, rondleidingen, toeristische kaarten, bezien- De Friese wereld gaat voor u open. Informatie over stads- en Loop even binnen bij de VVV

Kijk voor meer informatie op [www.beleefriesland.nl/watersport](http://www.beleefriesland.nl/watersport). Een bezoek aan Fryslân maakt u hoe dan ook een beetje watersportliefhebber. onderweg van karakteristieke dorpen en steden met uitstekende faciliteiten. in Europa. De manier om de provincie te verkennen, is vanaf het water! Geniet Fryslân heeft namelijk het grootste aaneengesloten watergebied aan binnenmeren. De wind in de zeilen. De zon aan de hemel. Een perfecte dag op de Friese meren. Hou je van water, dan kom je naar Fryslân

Je beleven. En wel in het écht!

Wat al eeuwenlang wordt beweerd, is waar: Fryslân is anders. U bent van harte welkom om het eigen karakter van de provincie te ontdekken. Want Fryslân moet Fryslân beleef je écht!

# Hou je van water, dan kom je naar Fryslân

## Hou je van water, dan kom je naar Fryslân



€1,00

- Middelseerûte
- Aquaductenroute
- Lits-Lauwersmeerroute
- Standemastroute
- Turfroute
- Woudaaproute (speciaal voor kinderen)

## Middelseerûte in ere hersteld

De historische Middelseerûte, onderdeel van de Elfsteden-tocht, was lang geleden al een belangrijke vaarverbinding tussen Leeuwarden en Sneek. Nu is het voor motorboten en zeilboten met een goed strijkbare mast een goed alternatief voor het drukke Prinses Margrietkanaal.

**Sneek**  
Vanuit Leeuwarden, Franeker of Bolsward vaart u zonder omweg naar watersportcentrum Sneek. De route is toegankelijk voor boten met een maximale vaarhoogte van 2,46 meter. Via de Domppluis vaart u zó het gezellige Sneek in. De vele aanlegvoorzieningen en mooie kades maken het gemakkelijk om de stad in te lopen, naar leuke winkeltjes en gezellige terrassen!

**Aanleggen bij eeuwenoude dorpen**  
De Middelseerûte dankt haar naam aan haar ligging in het gebied van de vroegere Middelzee. Kenmerkend zijn de terpen, waarmee de bewoners al duizenden jaren geleden 'het hoofd boven water hielden'. Terpdorpen als Boazum, Easterwierrum, lens en Raerd herinneren aan die tijd. De dorpen langs de Middelseerûte zijn goed bereikbaar door de vele aanlegvoorzieningen, onder meer langs De Swette, Boazumer Feart en Frjentsjerter Feart.



**De boot af**  
In het gebied van de Middelseerûte met z'n prachtige vergezichten stelt u met het fietsroutenetwerk uw eigen fietsroute vast. Over de slingerende Slachtedijk, of langs historische staten en stinsen. Poëzieliefhebbers halen fietsend hun hart op langs het Fryske Ferse Paad en proeven de sfeer in mooie dorpen als Mantgum, Wommels en Jorwert. Historische stadswandelingen laten de geschiedenis van Leeuwarden en Sneek herleven. Wandelen in de natuur is een belevenis over de Slachtedijk of de oude trek- en jaagpaden langs De Swette.

[www.beleefriesland.nl/middelseeroute](http://www.beleefriesland.nl/middelseeroute)

Aanlegsteiger De Swette





## • Middelseerûte

- Aquaductenroute
- Lits-Lauwersmeerroute
- Staandemastroute
- Turfroute
- Woudaaprout (speciaal voor kinderen)

## Machtige wolkenluchten in Friese Greidhoek

*Mei de Middelseerûte  
Komt der fleur yn it lân  
Krije stêd, doarp en boatsjes  
In hiel nije bân*

Het weidse landschap met talloze terpen wordt hier en daar onderbroken door kronkelende dijken. Monumentale, trotse boerderijen lijken de voorbijvarende boten in de gaten te houden. Pittoreske dorpen en historische stadjes wenken de schippers. De Middelseerûte voert door een bijzonder gebied.

Het Middelseerûtegebied is weids en waterrijk. De oevers zijn vaak met ruisend riet omzoomd en het uitzicht is afwisselend. En is het een dag minder goed weer? Het Fries Scheepvaartmuseum in Sneek, het museum De Striid Tsjin It Wetter in Wommels en het Fries museum in Leeuwarden zijn absolute aanraders. Dit historische gebied is verder vele monumenten rijk. Wie een beetje mystiek niet schuwt, neemt een kijkje bij de beroemde mummies van Wiuwert, de luchtspiegeling van de Unia State of de fresco van de baardloze Christus in de kerk van Boazum.

### Zigtak

Vanaf Sneek met zijn karakteristieke Waterpoort voert de route naar het noorden, langs Scharnegoutum. De op een terp gebouwde kerk torent boven alles uit. Verderop voert een zigtak van De Swette naar Boazum, een van de oudste dorpen van Fryslân. Wie de zigtak volgt, vaart op Easterlittens aan, een 'village of tradition'. Aan het dorpsplein staat 'It Pealtsje fan Easterlittens', dat herinnert aan een sprookje over een fortuinlijke schoenmaker.

### Dorpen en terpen

Verder varend doemen langs De Swette nog meer eeuwenoude dorpjes op. Dearsum, met haar waterherberg het 'Dearsumer Húske' uit 1787, en Easterwierrum. De toren op een terp, even buiten het dorp, is een restant van de afgebroken kerk. Easterwierrum is bekend van het jaarlijkse Berne-Iepenloftspul, waarbij schoolkinderen in de openlucht een musical of toneelstuk opvoeren. Wat verder van het water liggen Jorwert, waar Geert Mak zijn boek 'Hoe God verdween uit Jorwert' schreef en Mantgum, waar neoclassicistische villa's met hun fraaie tuinen een welvend verleden verraden. Vlakbij Mantgum ligt de buurtschap Skillaeard, waar de kerktoren één van de oudste bewaard gebleven renaissance bouwwerken van Fryslân is. Voorbij de twee spinnenkopmolens eindigt de route wanneer De Swette in het Van Harinxmakanaal bij Leeuwarden uitkomt.

Jachthaven	Vogelkijkhut	Bebouwing
Trailerhelling	Aquaduct	Fietsroute-netwerk
Aanlegplaats	Brug	Groene boei
Vuilwaterstation	Sluis	Landbaken groen
Pont	Vaarroute	Rode boei
Café / Restaurant	Fietsroute (ANWB)	Landbaken rood
Hotel	Wandelpad	Vaarwater
Museum	Autosnelweg	Vaarwater, minder dan 1 m diep
	(Nat.) hoofdweg	

